


PRIKAZ POZICIJE - VOLUMENA I GABARITA GRADEVINA - VILA U ODNOSU NA POSTOJEĆE ZELENILLO U OBUHVATU KAMPA PARK UMAG (LADIN GAJ) I ZAŠTITNO ZELENILLO U OBUHVATU GOLF IGRALIŠTA FRATARSKA ŠUMA

ZAKLJUČAK: IZ PRESJEKA - VIZURE 1 VIDLJIVO JE DA SU PLANIRANE GRADEVINE U POTPUNOSTI SKRIVENE POJASIMA ŠUME

VIZURA 1. MJ. 1: 2500

PRESJEK - POGLED PREMA GOLF IGRALIŠTU

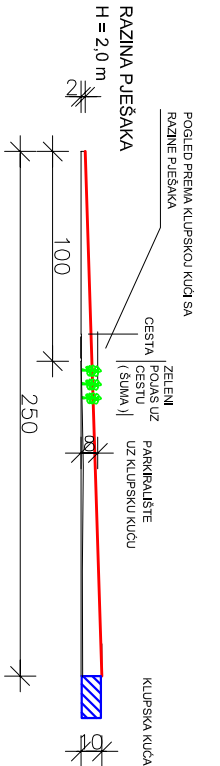


VIZURA 2. MJ. 1: 2500

PRESJEK - POGLED PREMA GOLF IGRALIŠTU

PRIKAZ POZICIJE - VOLUMENA I GABARITA GRADEVINA - VILA SA U ODNOSU NA ZAŠTITNO ZELENILLO I ZELENILLO U OBUHVATU GOLF IGRALIŠTA FRATARSKA ŠUMA

ZAKLJUČAK: IZ PRESJEKA - VIZURE 2 VIDLJIVO JE DA PLANIRANE GRADEVINE U SVOJEM NAJVIŠEM DIJELU NE NADVISUJU KONTURE POJASA ŠUME

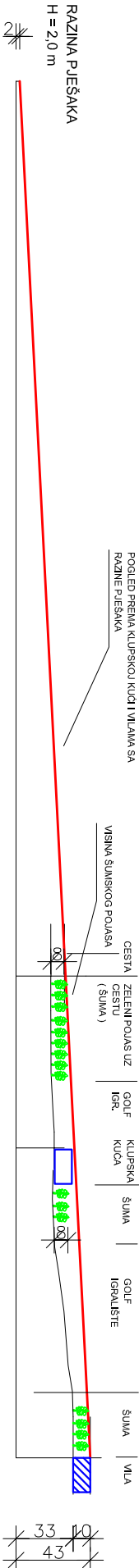


VOLUMEN KLUPSKKE KUĆE U POZADINI ZAŠTITNOG ZELENOG POJASA UZ PROMETNICU

ZAKLJUČAK: IZ PRESJEKA - VIZURE 3 VIDLJIVO JE DA JE KLUPSKA KUĆA U POTPUNOSTI ZAKLONJENA POJASOM ZAŠTITNOG ZELENILA, IZUZEV U DIJELU GDIJE ĆE SE FORMIRATI CENTRALNI ULAZ U GOLF IGRALISTE

VIZURA 3. MJ. 1: 2500

PRESJEK - POGLED PREMA GOLF IGRALIŠTU



PRIKAZ POZICIJE I VOLUMENA GRADEVINA - VILA U ODNOSU NA ZAŠTITNO ZELENILLO I ZELENILLO U OBUHVATU GOLF IGRALIŠTA FRATARSKA ŠUMA

PRIKAZ POZICIJE I VOLUMENA KLUPSKKE KUĆE U ODNOSU NA POSTOJEĆI ŠUMSKI POJAS U OBUHVATU KAMPA PARK UMAG (LADIN GAJ) I U ODNOSU NA POJAS ŠUME U OBUHVATU GOLF IGRALIŠTA (U POZADINI)

ZAKLJUČAK: IZ PRESJEKA - VIZURE 4 VIDLJIVO JE DA SU KLUPSKA KUĆA I PLANIRANE VILE U POTPUNOSTI ZAKLONJENE POJASIMA ŠUME

VIZURA 4. MJ. 1: 2500

PRESJEK - POGLED PREMA GOLF IGRALIŠTU

ANALIZA LOKACIJE:

UKLAPANJE PLANIRANIH GRADEVINA U ODNOSU NA KRAJOBRAZ

KARTOGRAFSKI PRIKAZ 3:
PRESJECI - POGLEDI PREMA GOLF IGRALIŠTU
MJ. 1:2500