



GRAD PULA
CITTA' DI POLA

PUT-UP ISTRE

Javna rasprava "Zajednički koncept prostornog razvoja Istre - promet, turizam, poljoprivreda, gospodarske zone, priroda"

Grad Pula - Projekt uređenja gradske rive u Puli

Barbara Belić Raunić, mag.ing.arh. / Karmela Maren, mag. ing. arh.

Kopar, 15.03.2016.



Ulaganje u vašu budućnost

Operaciju dijelomično financira Europska unija
Europski fond za regionalni razvoj



GRAD PULA
CITTA' DI POLA



PUT UP
I S T R E



Ulaganje u vašu budućnost

Operaciju dijelomčno financira Europska unija
Europski fond za regionalni razvoj

OD IDEJE DO REALIZACIJE

- CILJEVI UREĐENJA RIVE:
 - Riva za građane
 - Riva = promotor
gospodarskog razvoja
grada
 - Oblikovanje prepoznatljive
slike grada
 - Uspostavljanje narušenog
odnosa grada i mora
 - ‘VRATITI PULU MORU’



- 2010. **_NULTA FAZA USKLAĐENJA PROJEKTA:** aktivno uključeni građani, institucije i gospodarski čimbenici
 - Pristiglo 85 prijedloga građana
 - Gospodarski čimbenici: Uljanik, Puljanka, ACI marina i Hrvatske željeznice

- usklađeni **koncept razvoja** = osnova za raspis urbanističkog natječaja

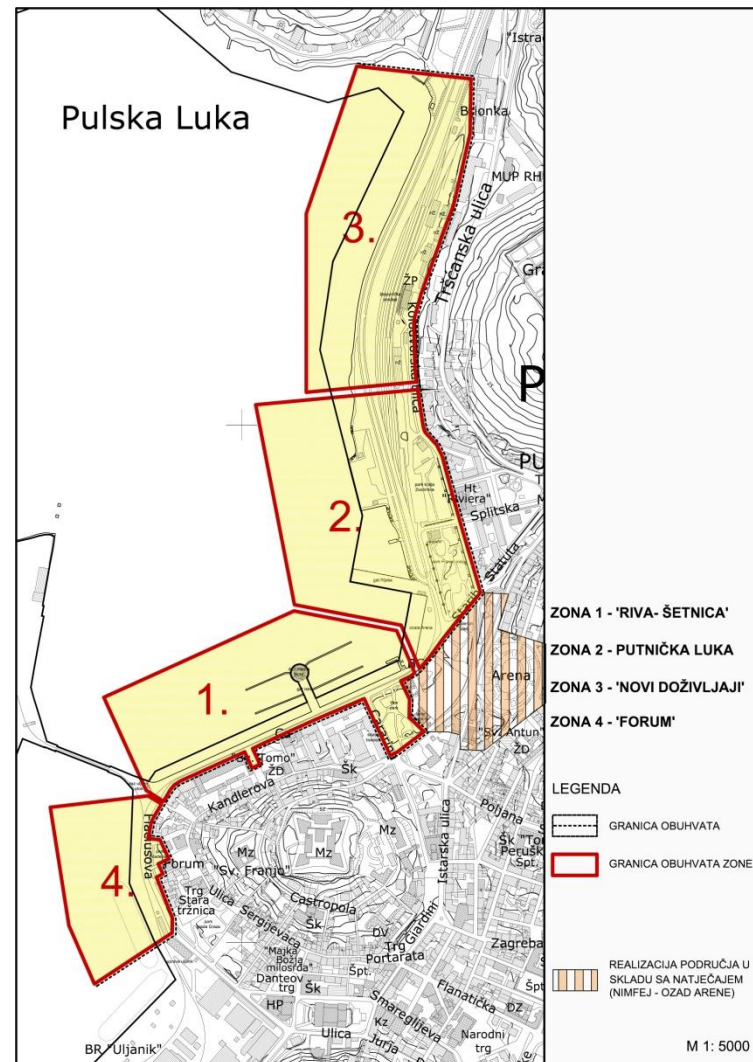
- 2011. **_raspisan javni, anonimni i pozivni NATJEČAJ** za izradu idejnog urbanističkog rješenja uređenja gradske rive u Puli



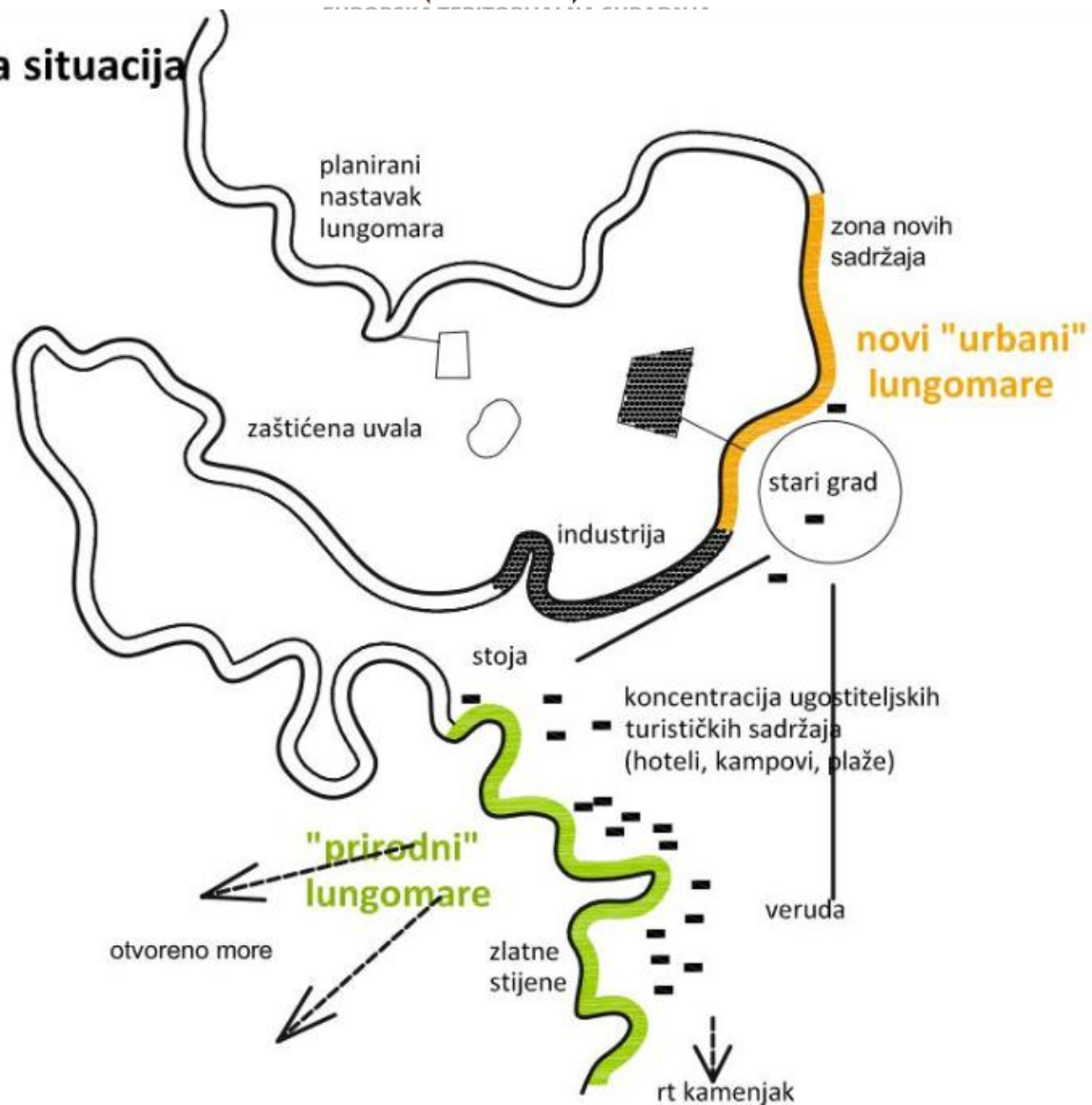
Ulaganje u vašu budućnost

Operaciju dijelomično financira Europska unija
Europski fond za regionalni razvoj

- ❑ Područje obuhvata natječaja – obalni pojas dužine cca 2.1 km
- ❑ 4 zone homogenih osobitosti:
 - Zona 1: Riva 'šetnica'
 - Zona 2: od gata do željezničke stanice
 - Zona 3: morski ulaz u grad
 - Zona 4: najosjetljivija zona kraj Foruma



šira situacija

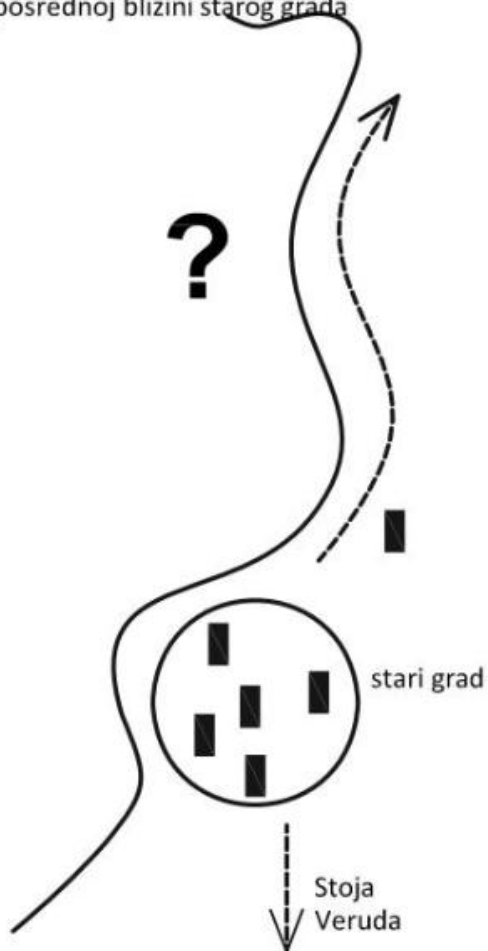


Ulaganje u vašu budućnost

Operaciju dijelomično financira Europska unija
Europski fond za regionalni razvoj

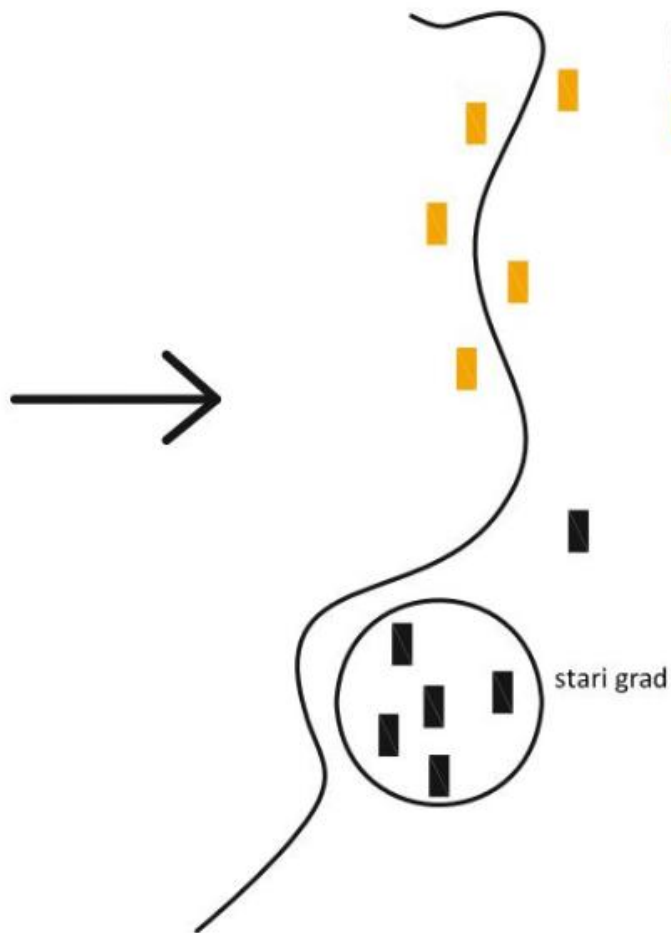
nova šetnica

atraktori koncentrirani unutar / u neposrednoj blizini starog grada



razlog nove šetnice

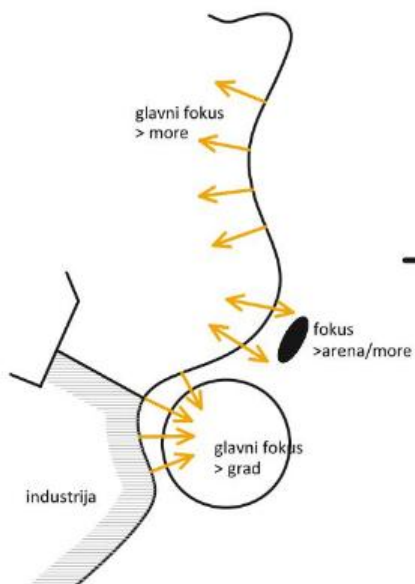
■ postojeći atraktori
■ novi atraktori



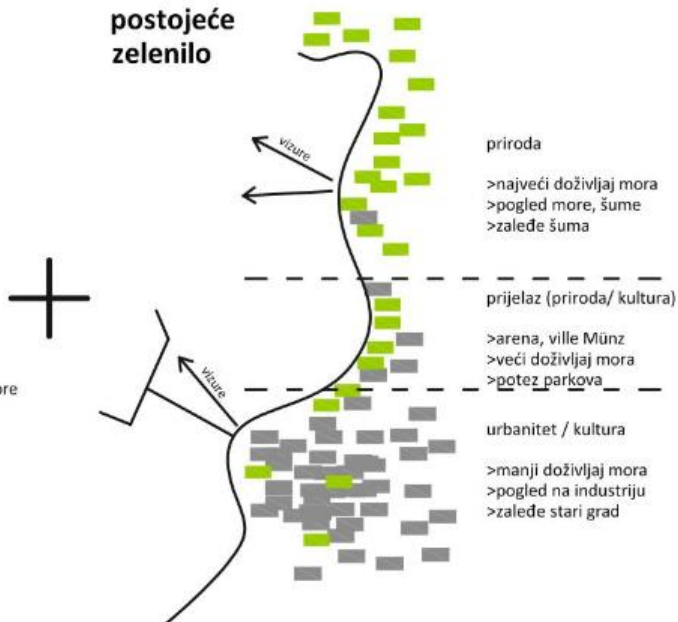
Ulaganje u vašu budućnost

Operaciju dijelomično financira Europska unija
Europski fond za regionalni razvoj

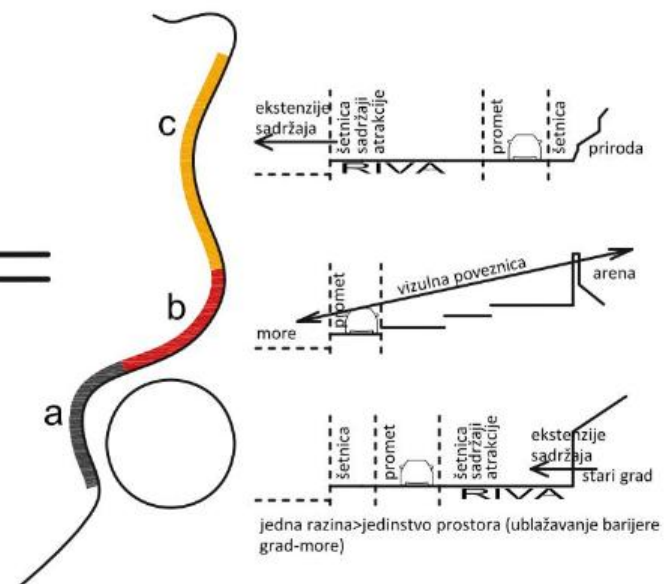
žarišta



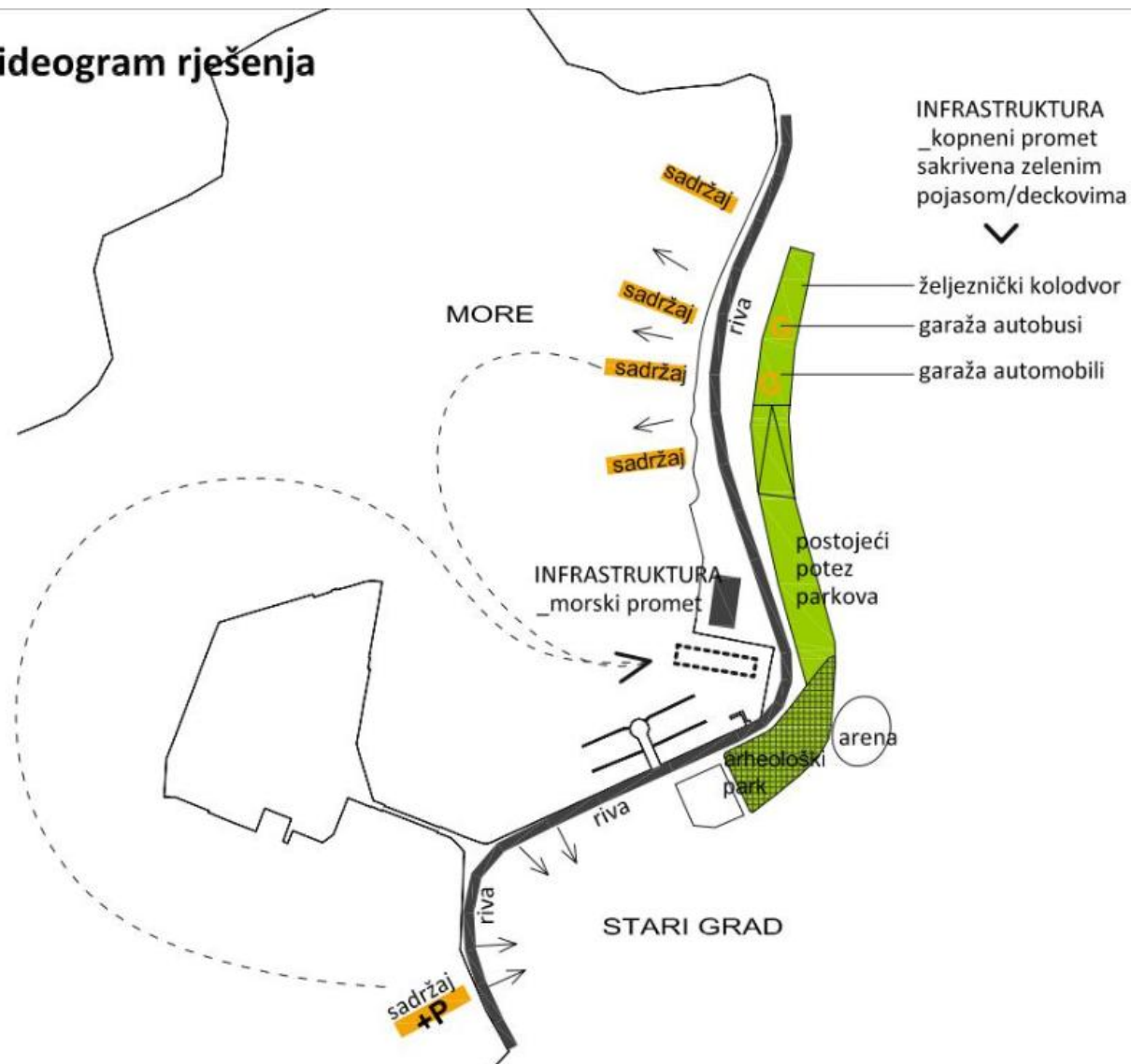
postojeće zelenilo



zoniranje po karakteru na zone a, b i c



ideogram rješenja

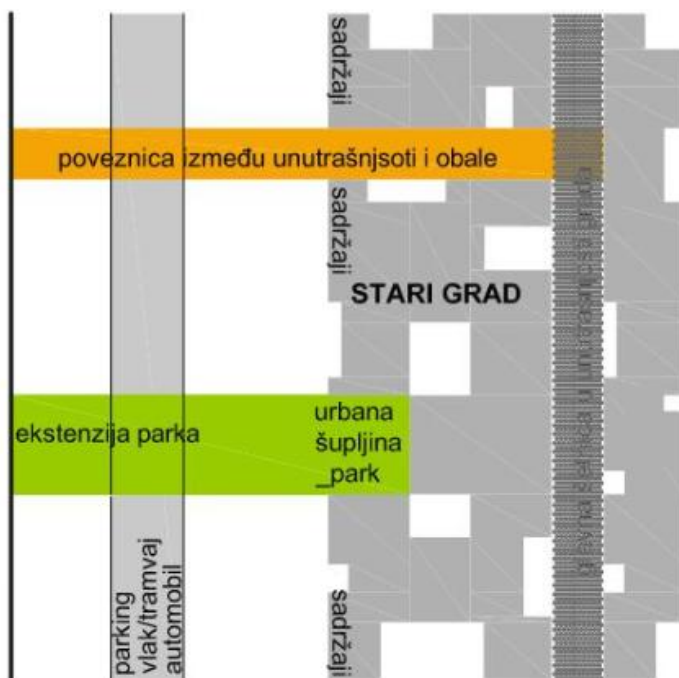


Ulaganje u vašu budućnost

Operaciju dijelomično financira Europska unija
Europski fond za regionalni razvoj

osnovna ideja rješenja zona a i c

a



c

zadržavanje i uređenje postojeće linije obale + novi "privezani" sadržaji na vodi

- >etapnost izvedbe
- >razrahljena obala
- >neposredna dostupnost sadržaja manjim brodovima
- >mogućnost premještanja sadržaja na pontonima (scena/gledalište)



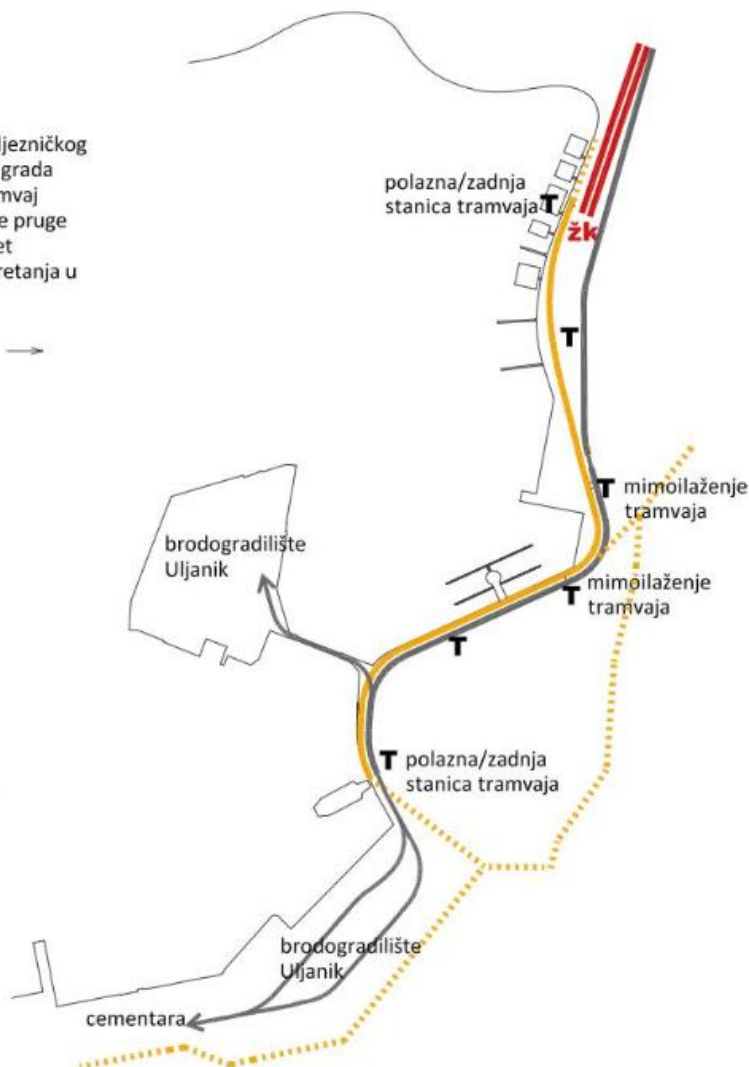
tramvaj /vlak

- _ tramvaj kao brza veza između željezničkog kolodvora, putničke luke i starog grada
- _ reminiscencija na prvi pulski tramvaj
- _ djelomično koristi koridor teretne pruge
- _ >režimski reguliran teretni promet
- _ >dvostrani tramvaj > mogućnost kretanja u oba smjera bez okretišta



-  putnički promet
-  teretni promet
-  željeznički kolodvor
-  tramvajska linija
-  potencijalni nastavak tramvajske linije
-  tramvajsko stajalište

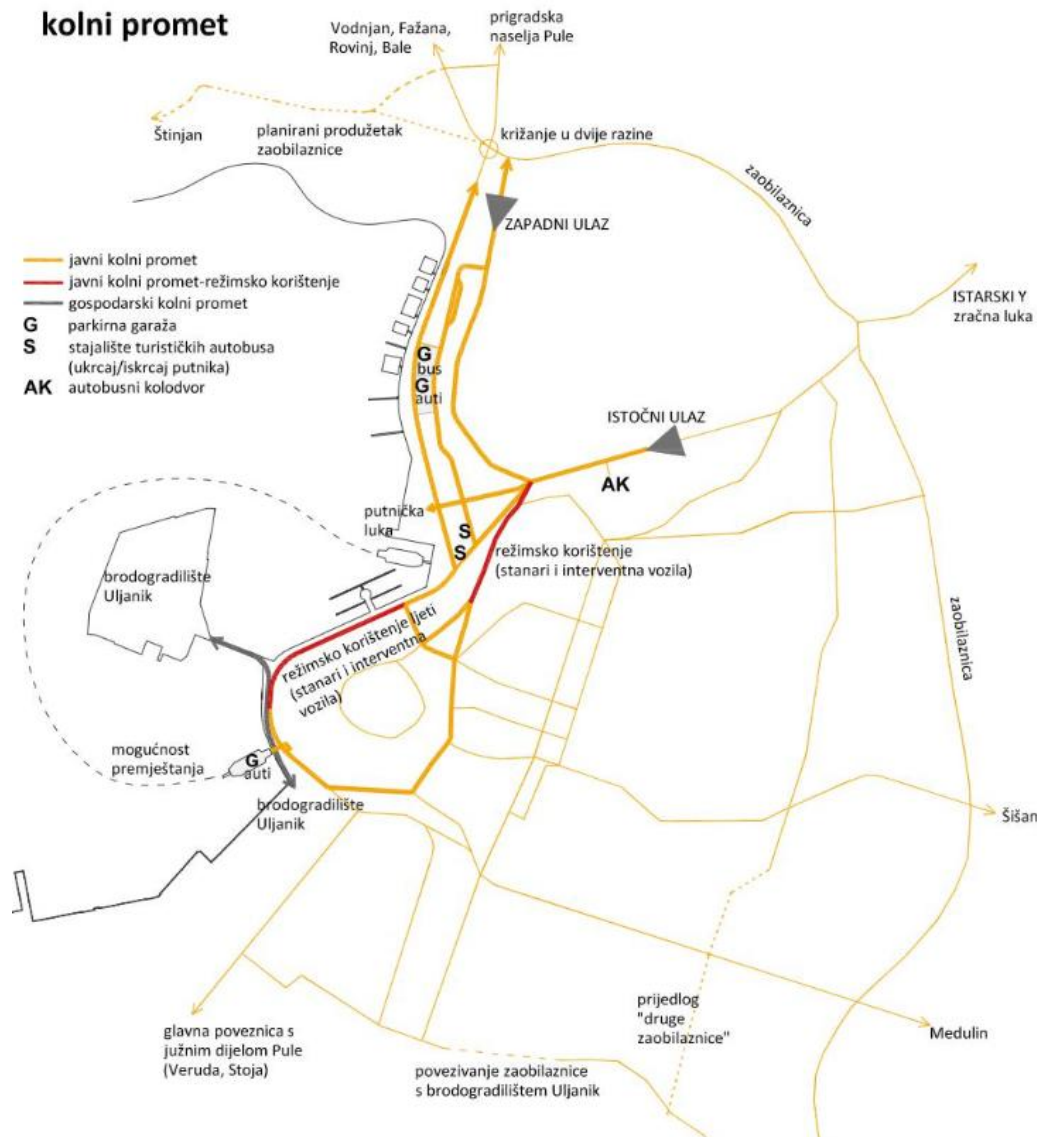
- _ zaglavni željeznički kolodvor
- _ izmještanje ranžirnog kolodvora te smanjivanje broja teretnih kolosjeka
- _ u zoni 3 teretni kolosjek sakriven iza infrastrukturne zgrade (garaža, žk)



Ulaganje u vašu budućnost

Operaciju djelomično financira Europska unija
Europski fond za regionalni razvoj

kolni promet



Ulaganje u vašu budućnost

Operaciju djelomično financira Europska unija
Europski fond za regionalni razvoj



GRAD PULA
CITTA' DI POLA



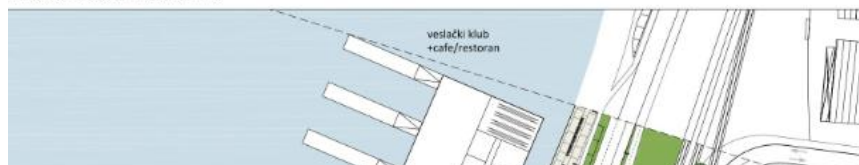
EUROPSKA TERITORIJALNA SURADNJA

PUT UP
I S T R E



Ulaganje u vašu budućnost

Operaciju dijelomično financira Europska unija
Europski fond za regionalni razvoj



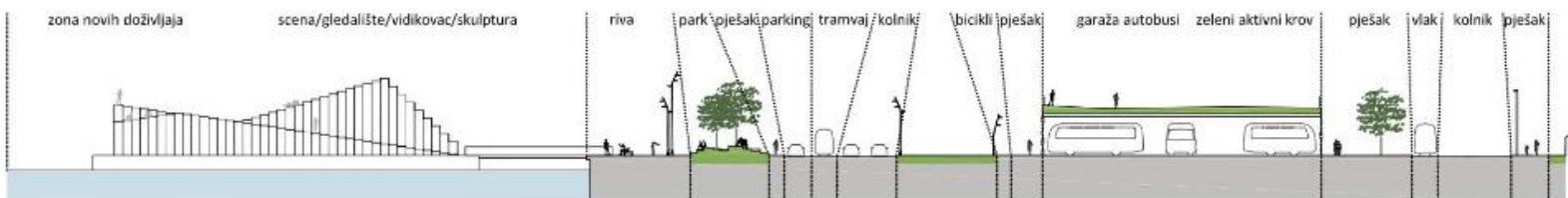
KARAKTERISTIČNI PRESJECI ZONE 3

M 1:500

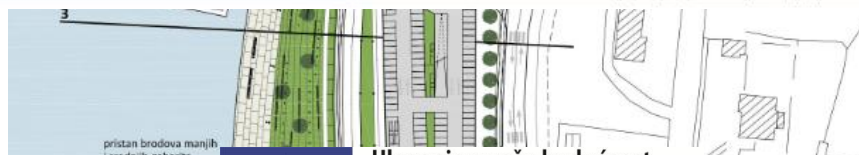
presjek 1-1



presjek 2-2



presjek 3-3



Ulaganje u vašu budućnost

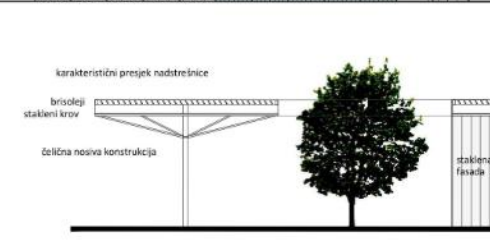
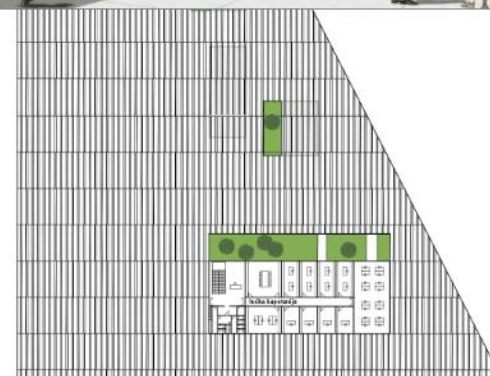
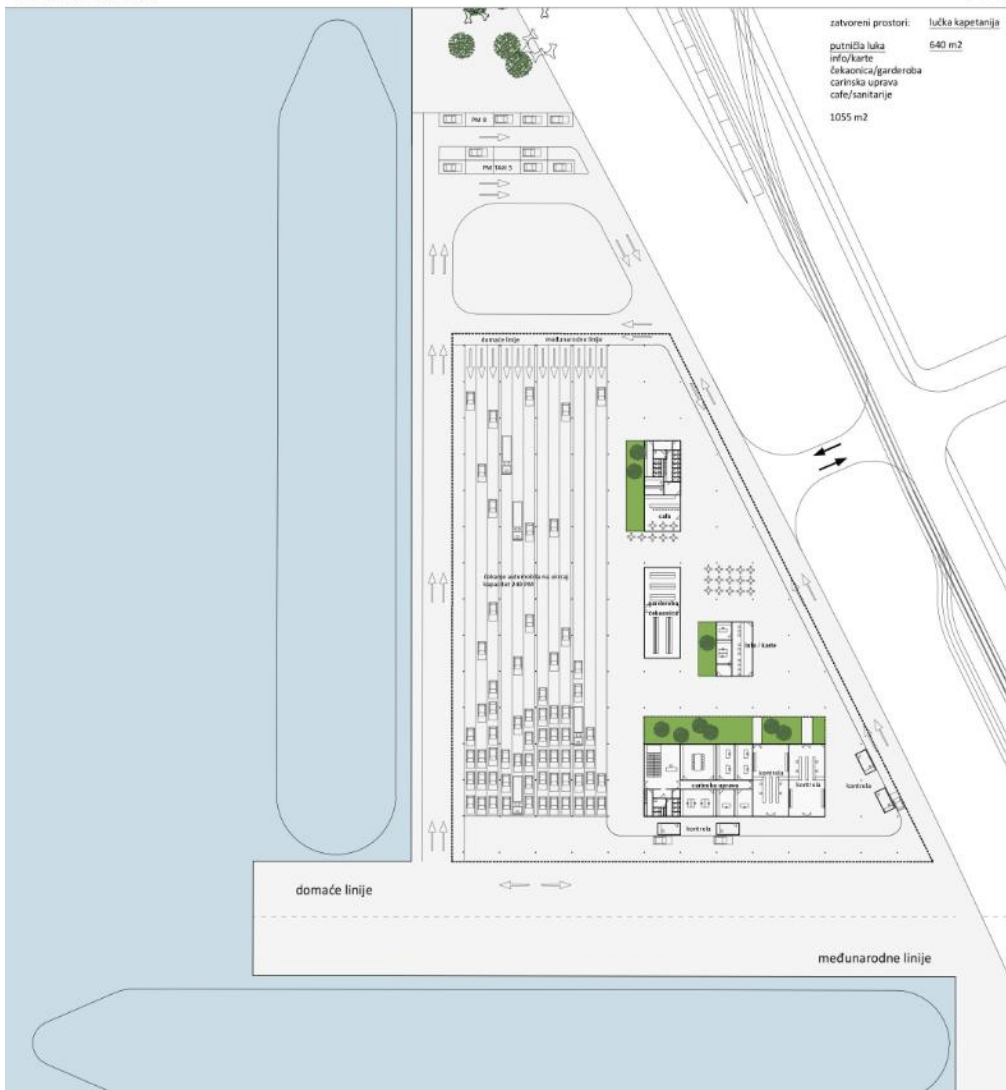
Operaciju dijelomčno financira Europska unija
Europski fond za regionalni razvoj



GRAD PULA
CITTA' DI POLA

DETALI PUTNIČKE LUKE

M 1:500



Ulaganje u vašu budućnost

Operaciju djelomično financira Europska unija
Europski fond za regionalni razvoj



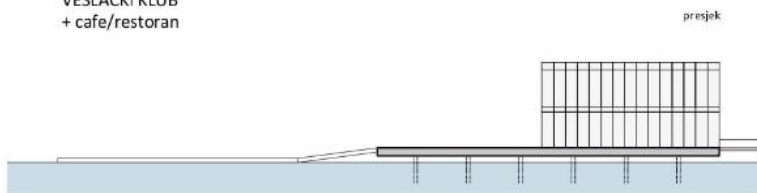
Ulaganje u vašu budućnost

Operaciju dijelomično financira Europska unija
Europski fond za regionalni razvoj



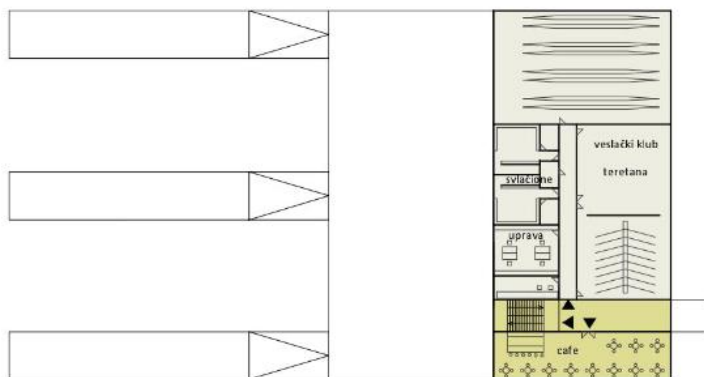
GRAD PULA
CITTA' DI POLA

VESLAČKI KLUB
+ cafe/restoran

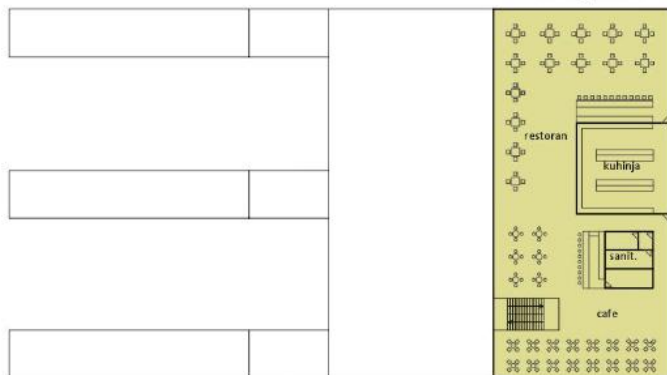


presjek

tlocrt_prizemlje

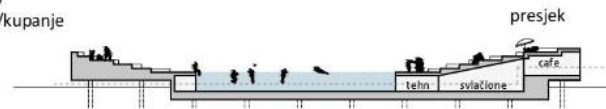


tlocrt_prvi kat



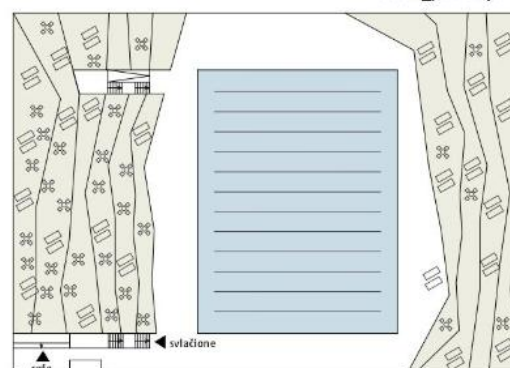
BAZEN

- _vaterpolo
- _sunčanje/kupanje
- _cafe



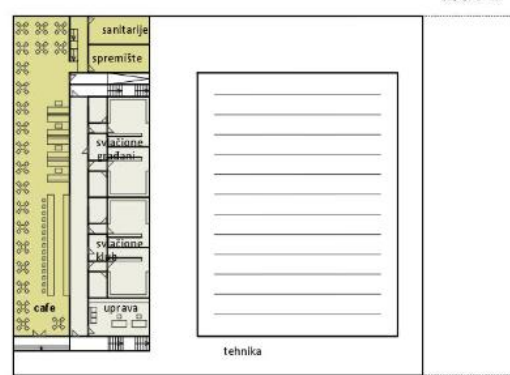
presjek

tlocrt_prizemlje



presjek

tlocrt -1



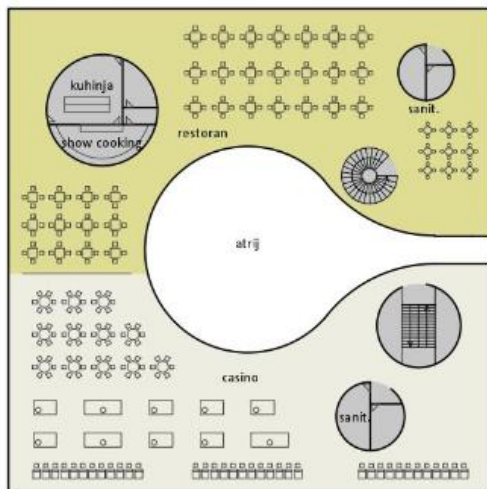
Ulaganje u vašu budućnost

Operaciju djelomično financira Europska unija
Europski fond za regionalni razvoj

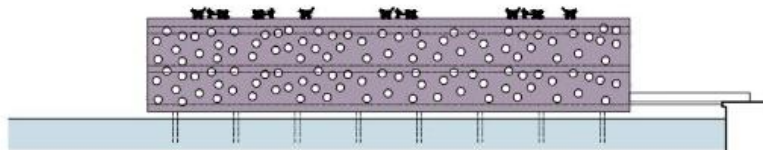
ENTERTAINMENT PAVILJON

- _noćni klub
- _casino
- _restoran

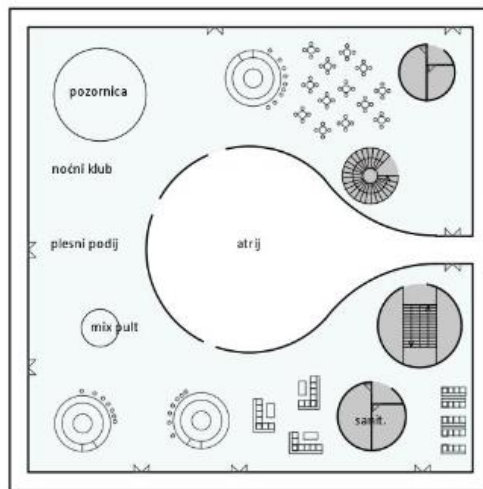
tlocrt_prvi kat



pogled



tlocrt_prizemlje



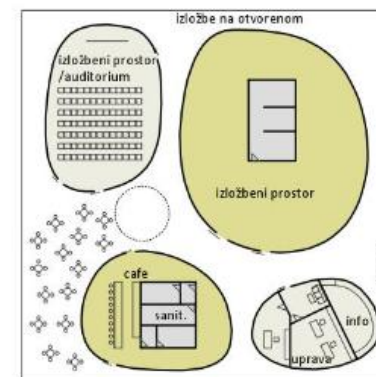
IZLOŽBENI PAVILJON

- _stalne i privremene izložbe
- _predavanja
- _projekcije

pogled



tlocrt

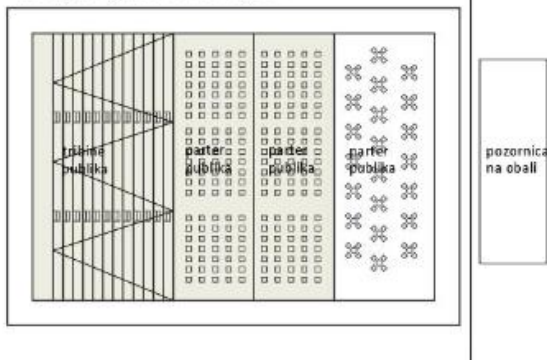


- _predstave
- _koncerti
- _projekcije (kino na otvorenom)
- _sportski mečevi
- _vidikovac
- _skulptura u prostoru > val

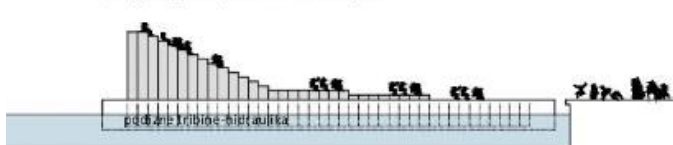
varijante korištenja:

- _gledalište > događanja na obali
- _scena > gledalište na obali
- _gledalište + scena
- _skulptura u prostoru/vidikovac

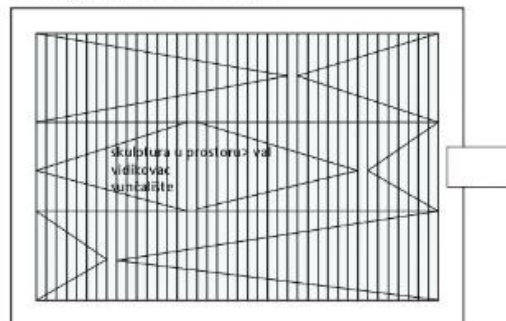
tlocrt_varijanta korištenja 1



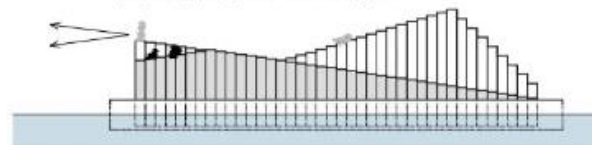
pogled_varijanta korištenja 1



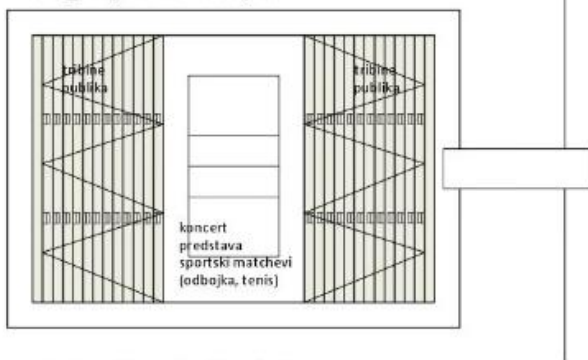
tlocrt_varijanta korištenja 2




pogled_varijanta korištenja 2



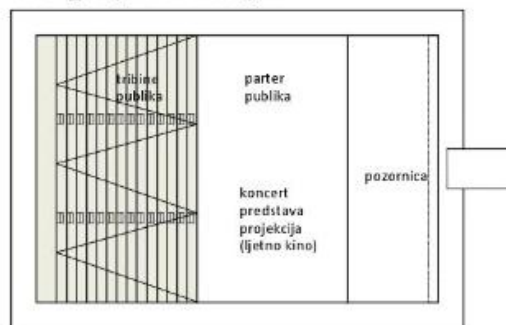
tlocrt_varijanta korištenja 3



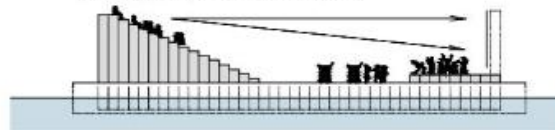
pogled_varijanta korištenja 3



tlocrt_varijanta korištenja 4



pogled_varijanta korištenja 4



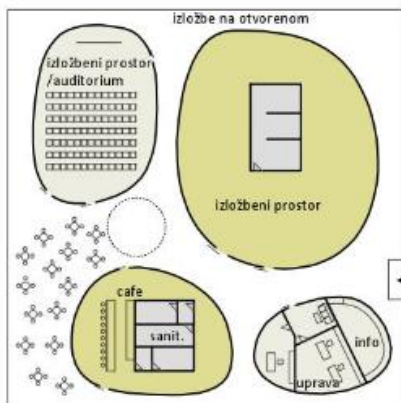
IZLOŽBENI PAVILJON

- _ stalne i privremene izložbe
- _ predavanja
- _ projekcije

pogled



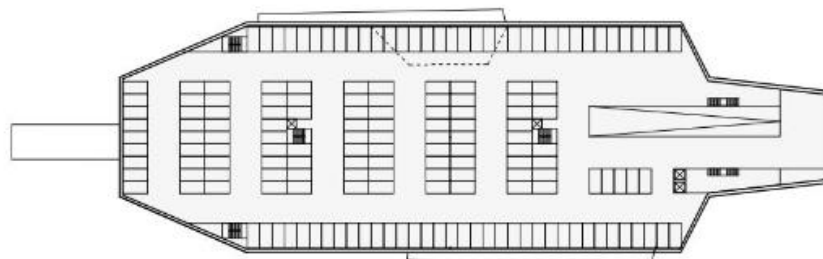
tlocrt



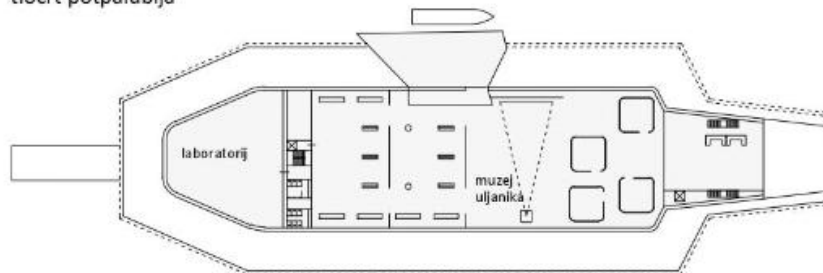
BROD GARAŽA _ M 1:1000

- _ parkiralište za 350 automobila
- _ utroba broda: muzej uljanika

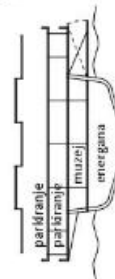
tlocrt palube 1 i 2



tlocrt potpalublja



presjek





GRAD PULA
CITTA' DI POLA

SI    HR
EUROPSKA TERITORIJALNA SURADNJA

PUT  UP
I S T R I E

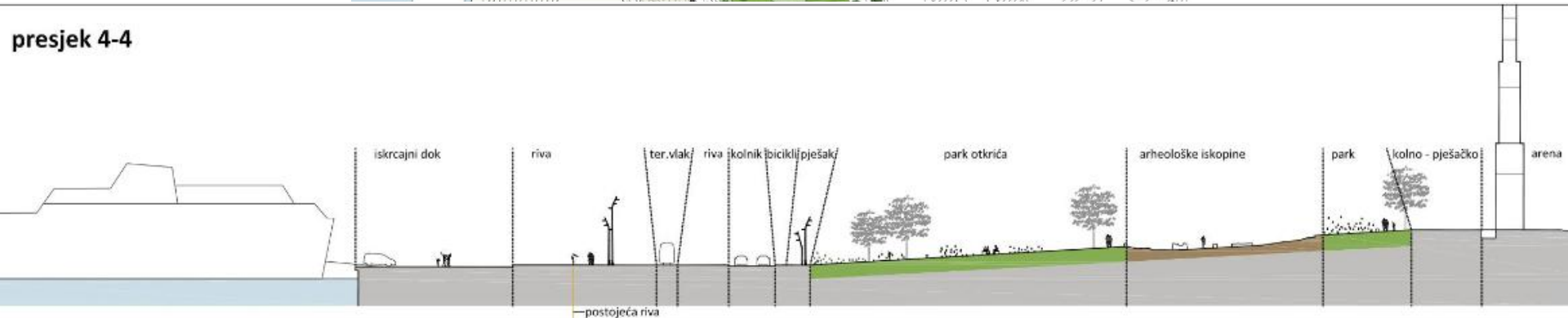


Ulaganje u vašu budućnost

Operaciju djelomično financira Europska unija
Europski fond za regionalni razvoj



presjek 4-4



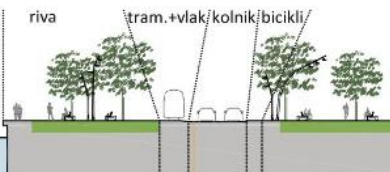
Ulaganje u vašu budućnost

Operaciju dijelomično financira Europska unija
Europski fond za regionalni razvoj

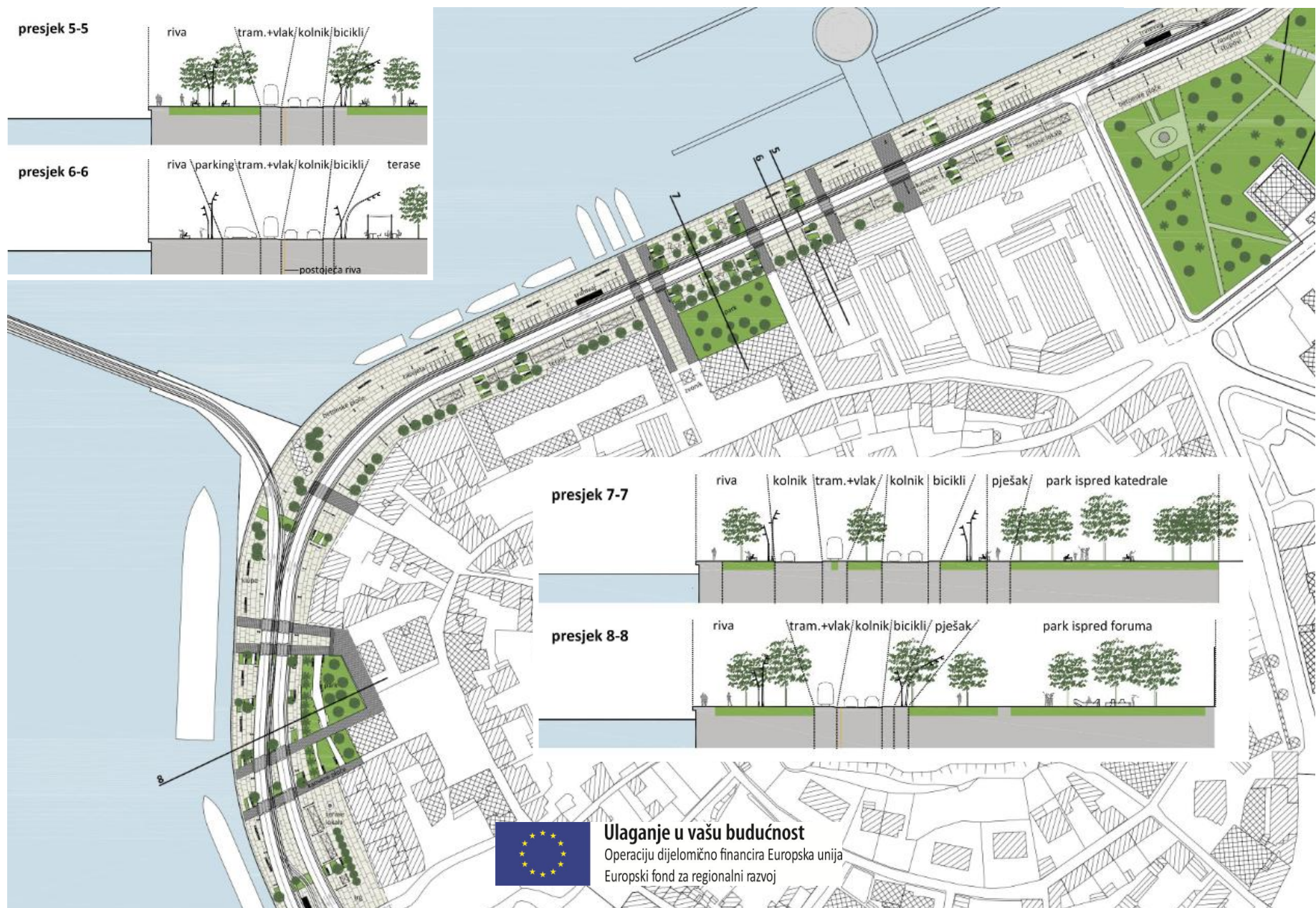


GRAD PULA
CITTA' DI POLA

presjek 5-5



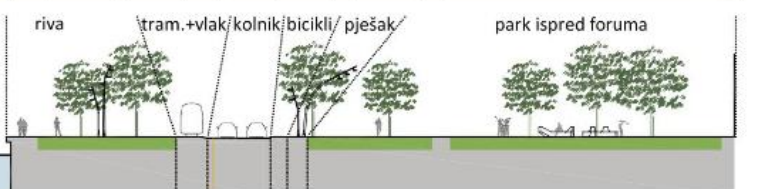
presjek 6-6



presjek 7-7



presjek 8-8



Ulaganje u vašu budućnost
Operaciju dijelomično financira Europska unija
Europski fond za regionalni razvoj



Ulaganje u vašu budućnost

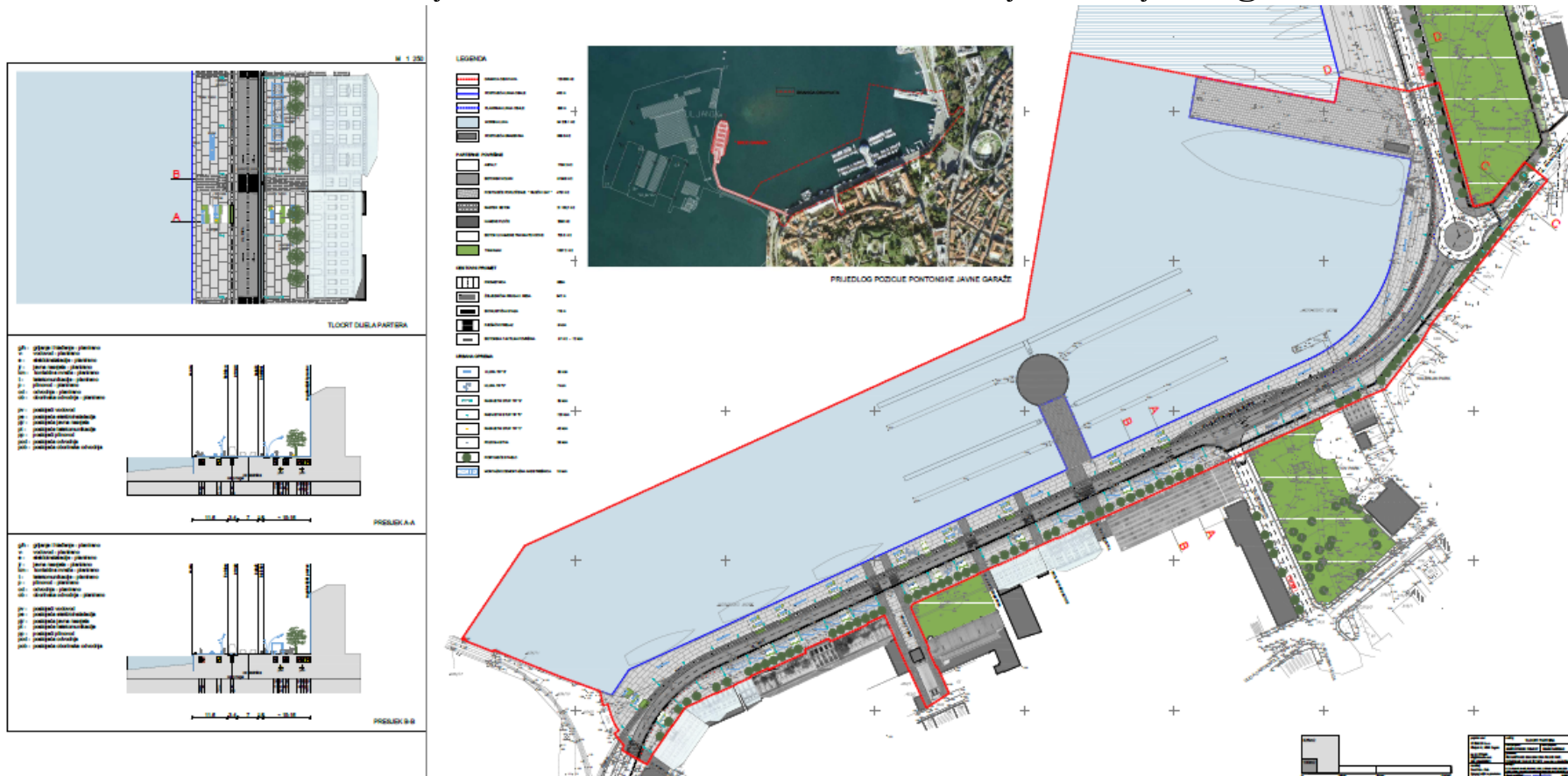
Operaciju dijelomično financira Europska unija
Europski fond za regionalni razvoj



Ulaganje u vašu budućnost

Operaciju dijelomično financira Europska unija
Europski fond za regionalni razvoj

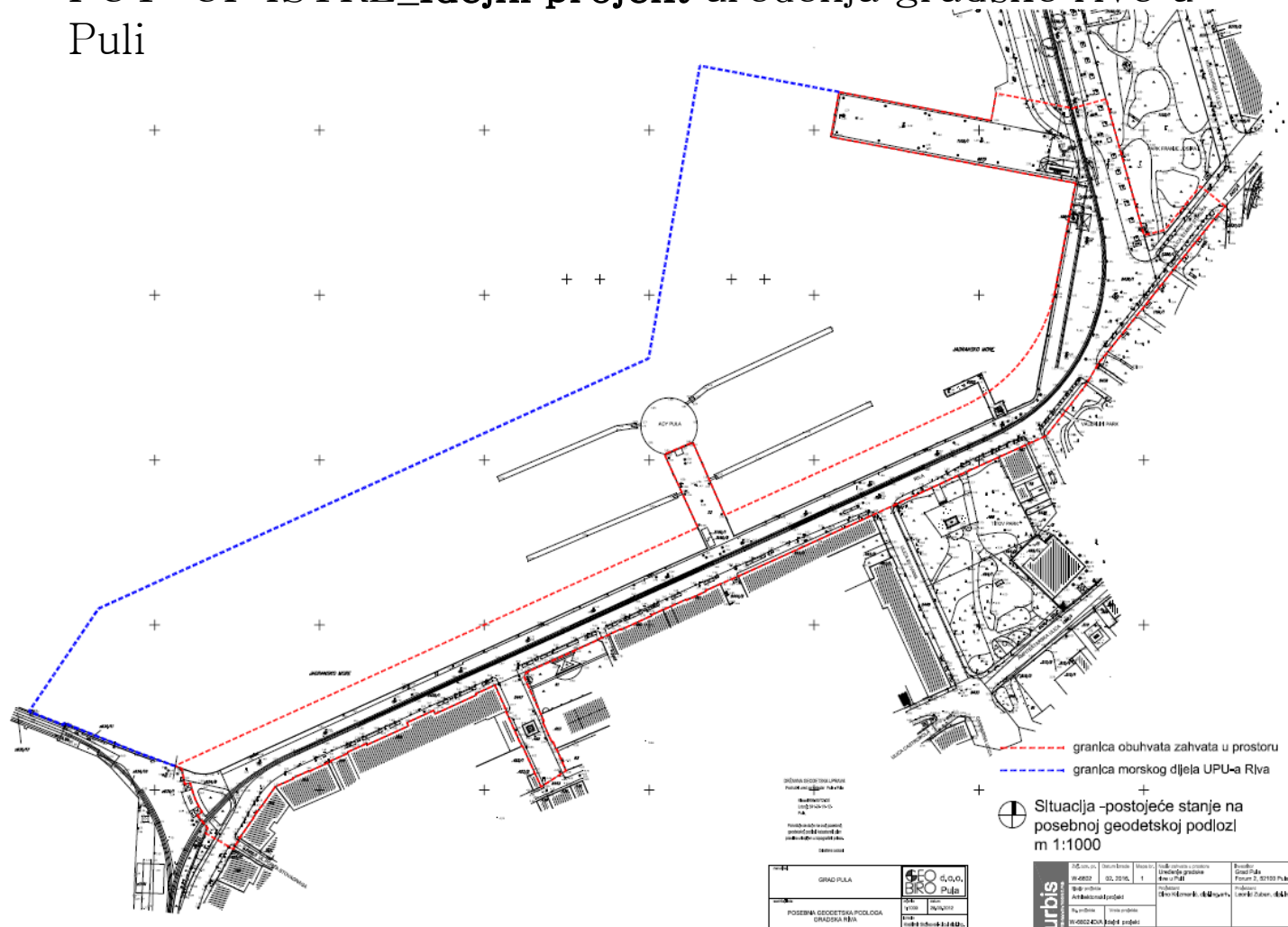
Urbanističko-arhitektonsko idejno rješenje premještanja obalnog zida pulske rive; formiranje obalne šetnice_zona ulaz u Uljanik/Riječki gat



Ulaganje u vašu budućnost

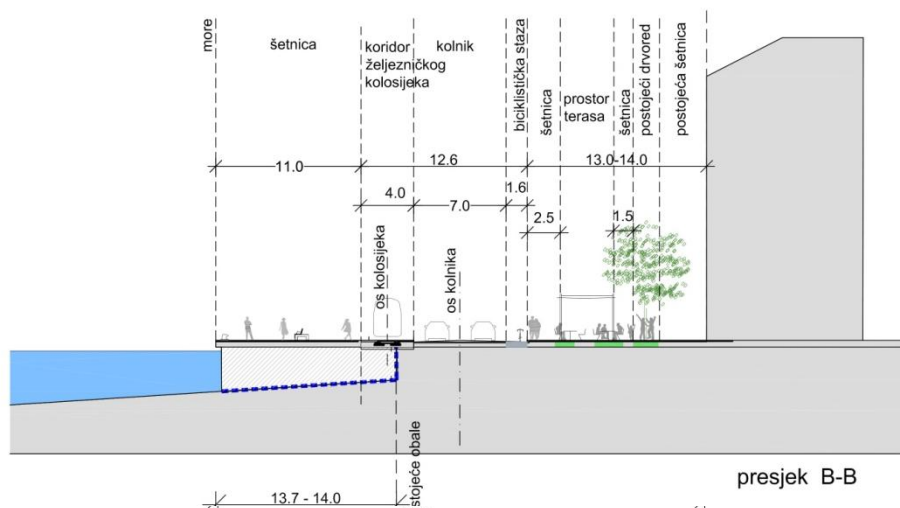
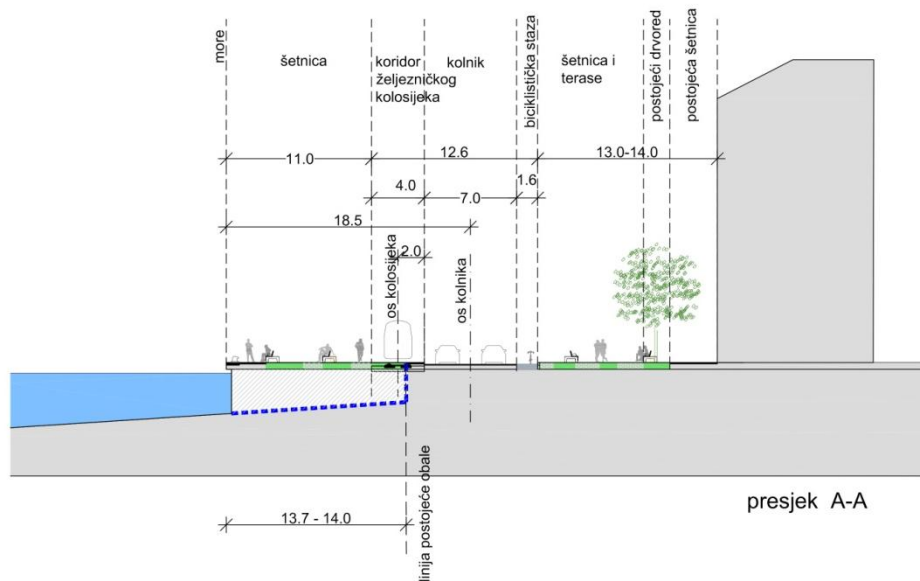
Operaciju dijelomično financira Europska unija
Europski fond za regionalni razvoj

PUT-UP ISTRE_Idejni projekt uređenja gradske rive u Puli



Ulaganje u vašu budućnost

Operaciju dijelomično financira Europska unija
Europski fond za regionalni razvoj

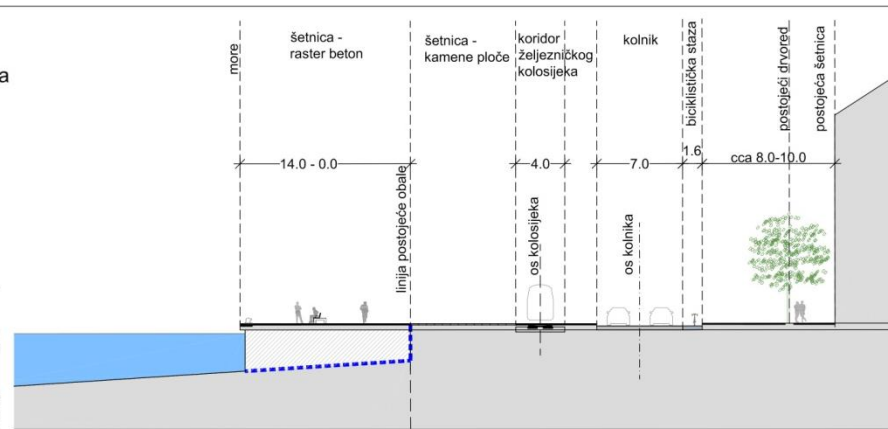
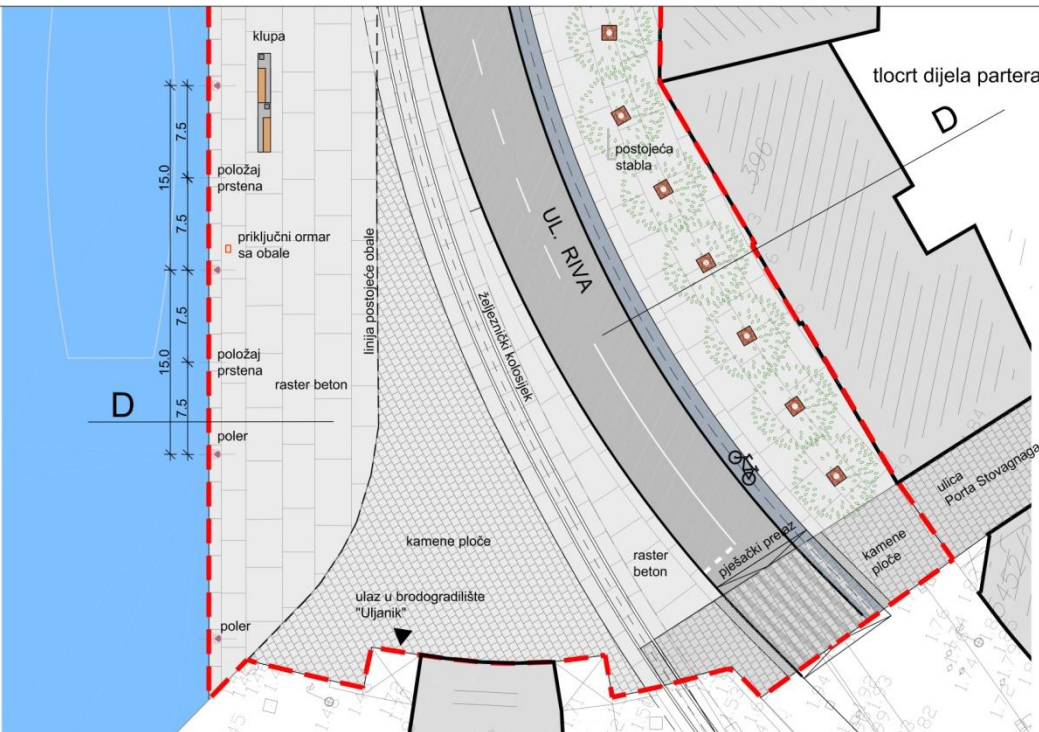


Ulaganje u vašu budućnost

Operaciju dijelomično financira Europska unija
Europski fond za regionalni razvoj



GRAD PULA
CITTA' DI POLA



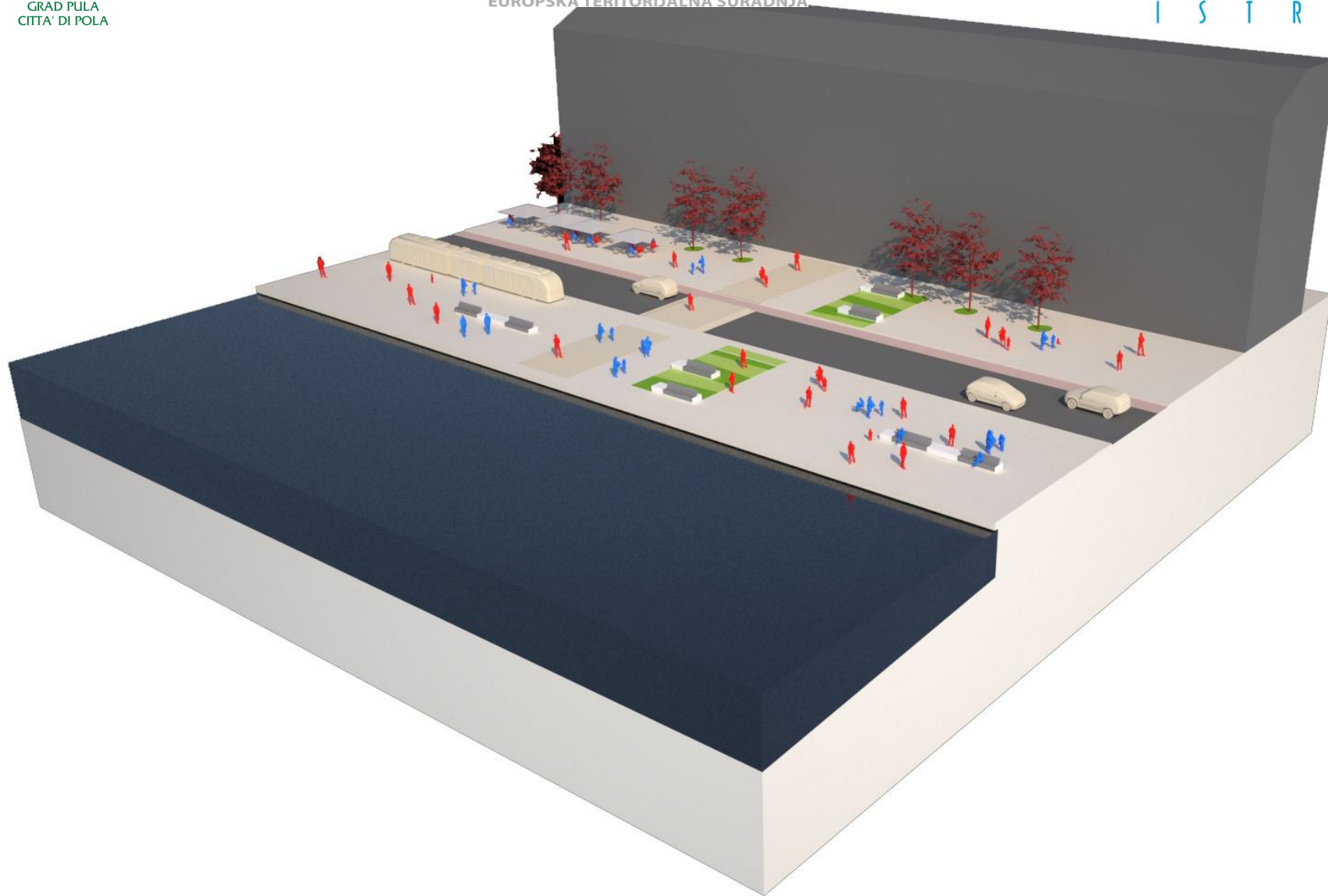
presjek D-D

tlocrt dijela partera i
presjek D-D m 1:200

urbis URBIS PULA IZ OBLASTI PULA	Zaj. ozn. pr.	W-6802	Datum izrade	02. 2016.	Mapa br.	1	Naziv zahvata u prostoru		Urednik			
	Naziv projekta	Arhitektonski projekt				Projektant		Deno Krizmanić, dipl.ing. arch.				
	Br. projekta	Vrsta projekta				Projektant		Leonid Zuban, dipl.ing. arch.				
	W-6802-IDIA		Idejni projekt		Br. lista		6	Uk. br. list	7	Mjesilo	1: 200	Suradnici

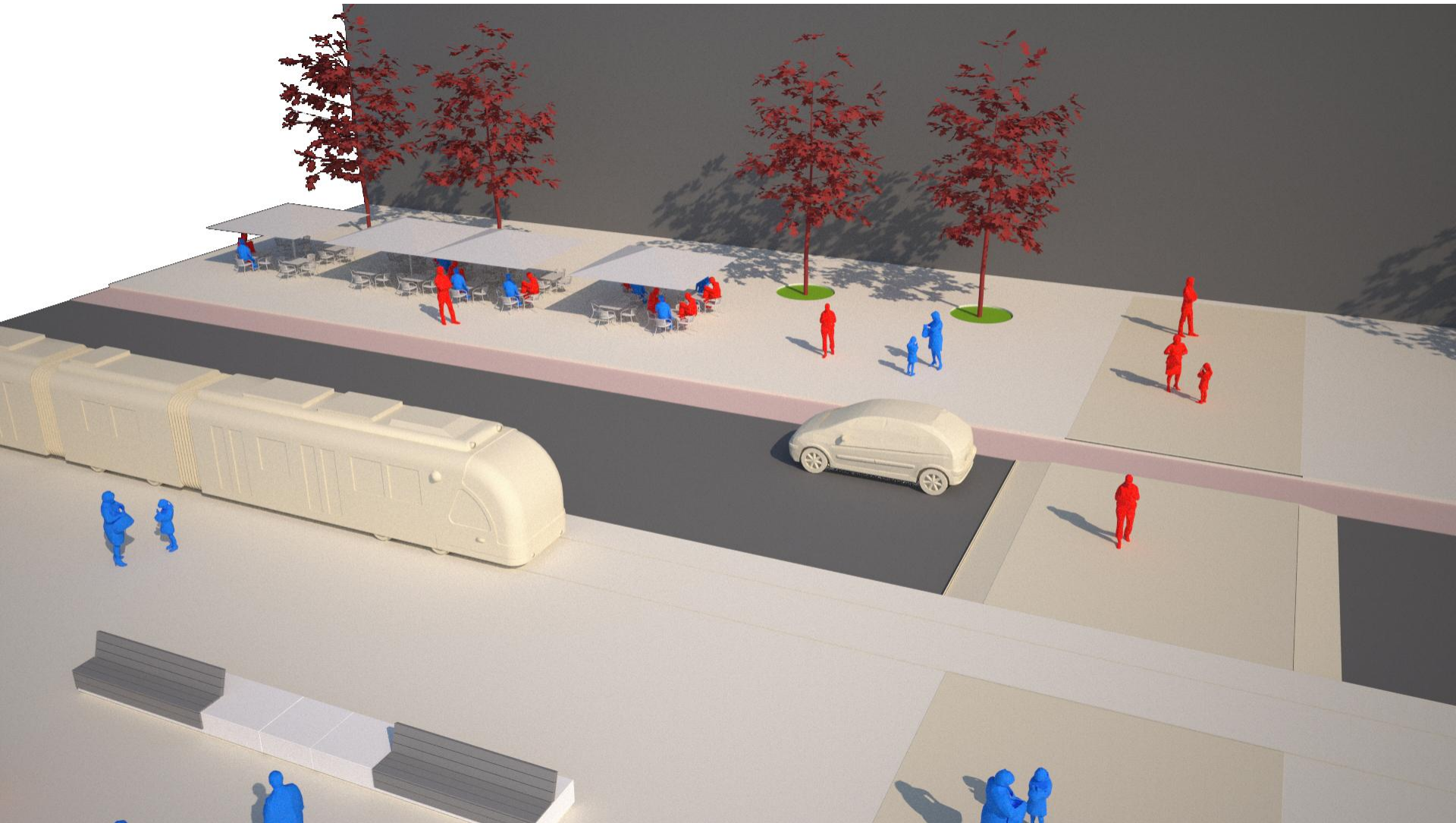


Ulaganje u vašu budućnost
Operaciju djelomično financira Europska unija
Europski fond za regionalni razvoj



Ulaganje u vašu budućnost

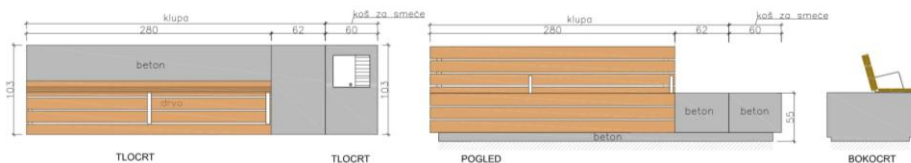
Operaciju dijelomično financira Europska unija
Europski fond za regionalni razvoj



Ulaganje u vašu budućnost

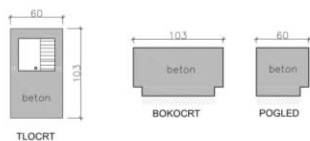
Operaciju dijelomično financira Europska unija
Europski fond za regionalni razvoj

KLUPA TIP "A" - sa košem za smeće



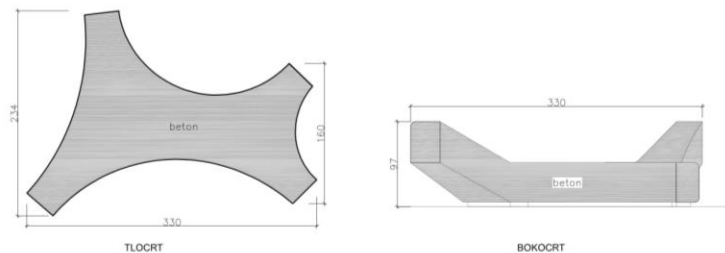
KLUPA TIP "A"

KOŠ ZA SMEĆE



KLUPA TIP "B"

KLUPA TIP "B"

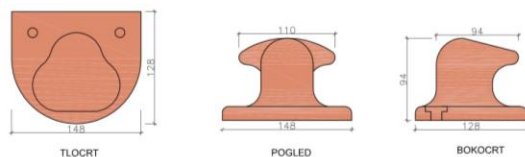


DETALJ KLUPA, KOŠA ZA SMEĆE, POLERA

M 1:50

Mjere izražene u cm

POLER



urbis <small>Urban engineering & architecture</small>	Zaj. ozn. pr.	Datum izrade	Mapa br.	Naziv građevine	Investitor	
	W-6802	02/2016	5/6	Uređenje gradske rive u Puli	Grad Pula Forum 2, Pula 52100	
	Naziv projekta			Projektant Leonid Zuban dipl.ing.arch.	Projektantica Mateja Petronijević, mag.ing.prosp.arch.	
	Projekt opreme i hortikulture					
Br. projekta	Vrsta projekta					
W-6802-ID/KU	Idejni projekt					
Sadržaj nacрта				Br. lista	Uk. br. list	Mjerilo
Detalj klupa, koša za smeće, polera				3	5	1:50

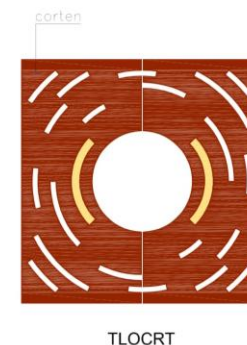
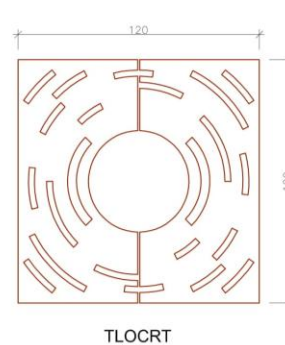



Ulaganje u vašu budućnost

Operaciju dijelomno financira Europska unija
Europski fond za regionalni razvoj

DETALJ ORMARIĆA OD STRUJE

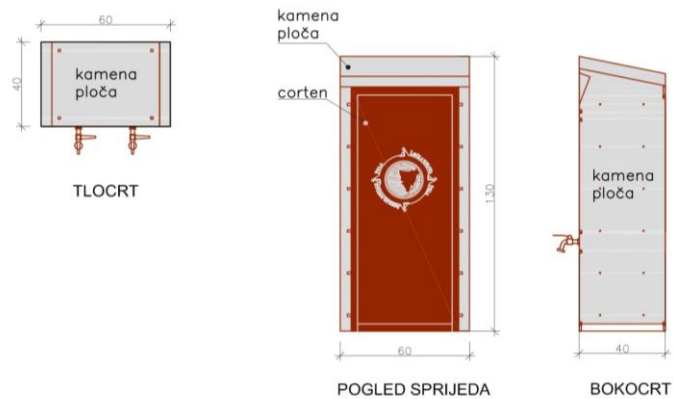
- samostojeći, materijal inox (min. inox 304), obloga od cortena, povišen na nožicama 10cm od poda
- obloga postavlja se bočno, na poledinu i "krov", prednja strana očitavanja brojila slobodna.



MATERIJAL CORTEN

PRIKLJUČNI ORMAR OBALE

- samostojeći, materijal inox, obloga od kamena, vratašca iz cortena



DETALJ REŠETKE ZA STABLO

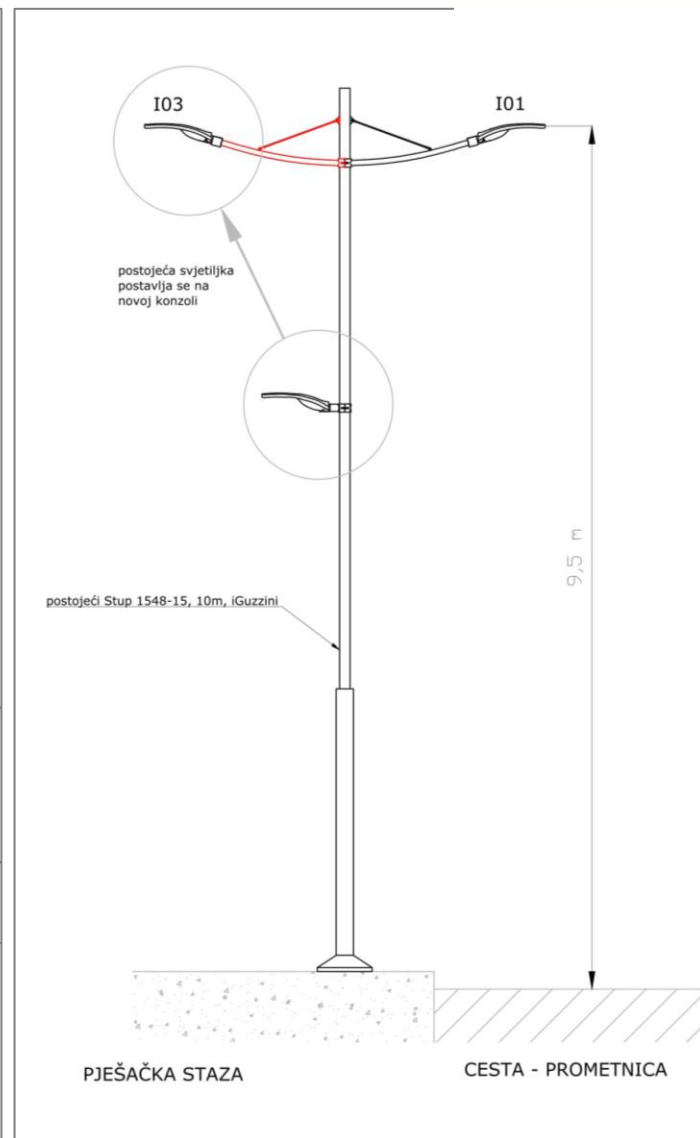
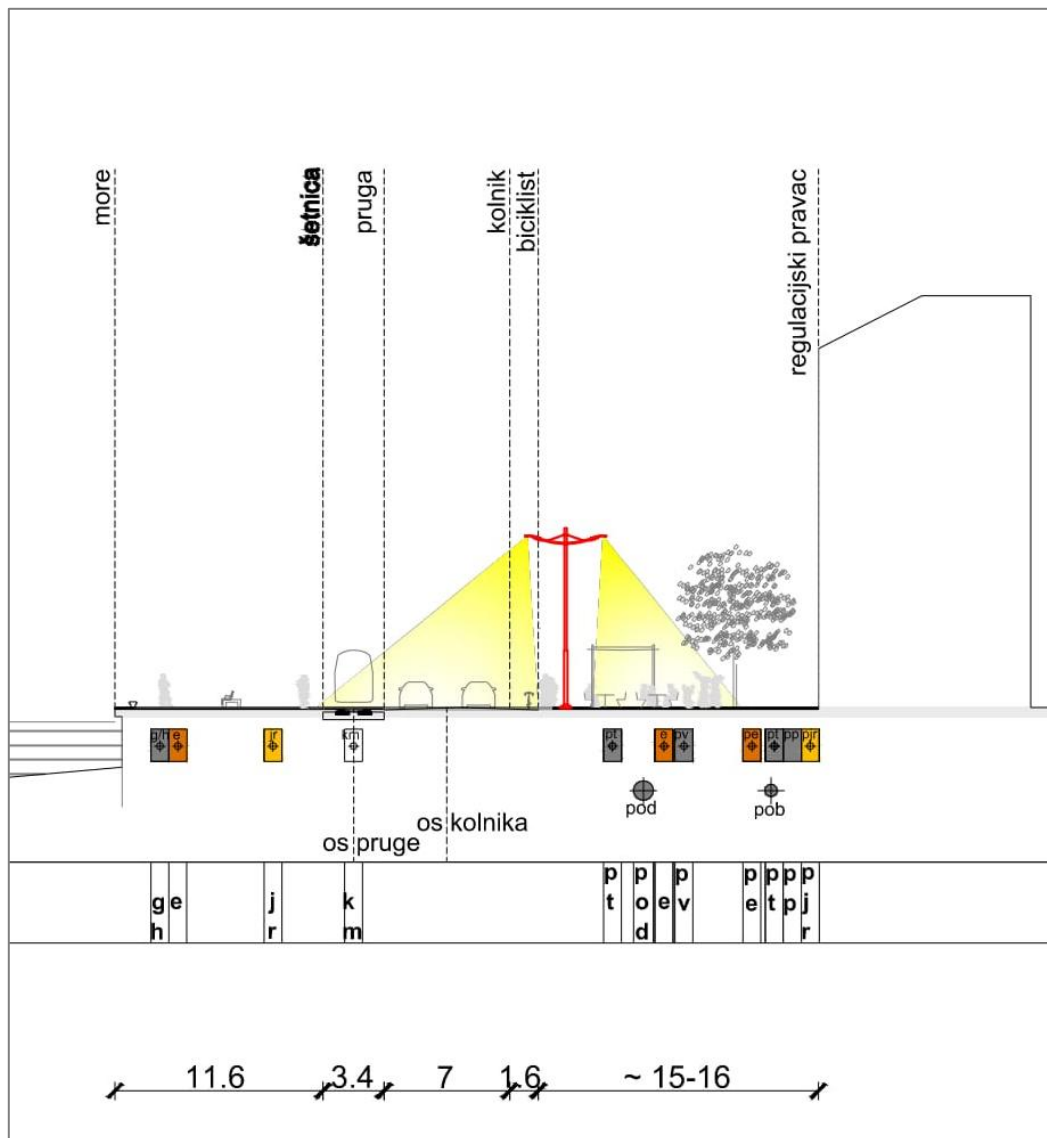


Ulaganje u vašu budućnost

Operaciju dijelomno financira Europska unija
Europski fond za regionalni razvoj



GRAD PULA
CITTA' DI POLA



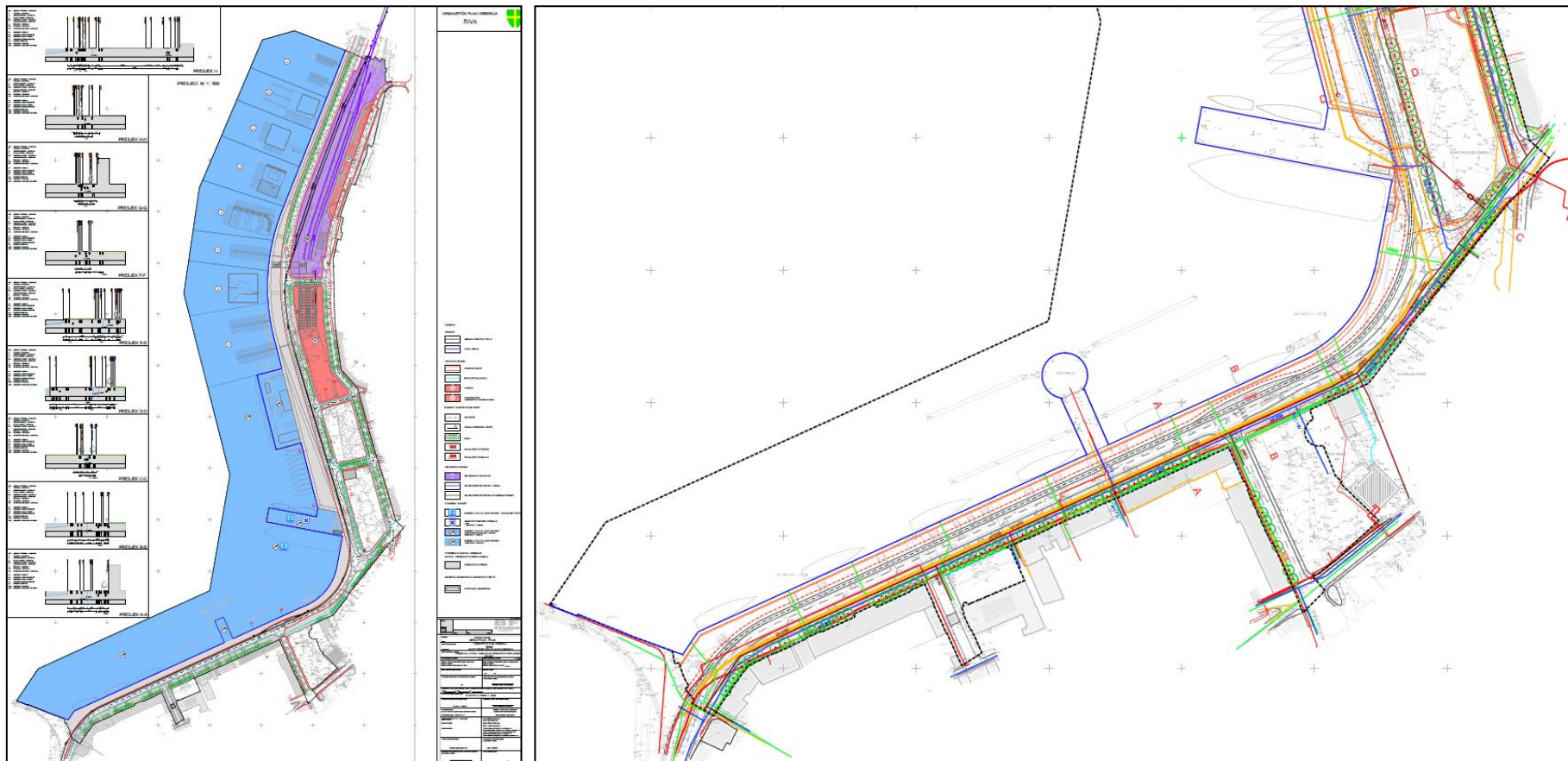
Ulaganje u vašu budućnost

Operaciju dijelomično financira Europska unija
Europski fond za regionalni razvoj

Iskaz površina i drugih prostornih pokazatelja

Ukupna površina obuhvata zahvata u prostoru	cca 3.75ha (37.470 m ²)
Površina proširenog dijela rive u more	cca 0,8ha (7.955m ²)
Kolne površine – prometnice, kružni tok	7.200 m ²
Pješačko-kolna površina (ulaz Uljanik)	900 m ²
Pješačke površine	26.465 m ²
Zelene površine	1.550m ²
Biciklistička staza	1.355m ² – dužina 847m
Željeznički kolosijek	dužina 760 m.

UPU Riva je u proceduri izrade _ javna rasprava u tijeku



Ulaganje u vašu budućnost

Operaciju dijelomično financira Europska unija
Europski fond za regionalni razvoj

SLIJED AKTIVNOSTI:

1. Postavljeni **ciljevi** uređenja rive
2. Uključivanje građana, institucija i gospodarskih čimbenika u izradu **koncepta razvoja = strategija uređenja rive i pripadajućeg akvatorija**
3. Raspisan **natječaj** za idejno urbanističko rješenje – odabrano rješenje
4. Osnovan **Radni tim za provedbu projekta** – održan niz sastanaka
5. **UPU Riva** – konzervatorska podloga
6. Urbanističko–arhitektonsko **idejno rješenje** premještanja obalnog zida pulske rive; formiranje obalne šetnice_zona ulaz u Uljanik/Riječki gat
7. **Elaborat zaštite okoliša** -> ocjena o potrebi procjene utjecaja zahvata na okoliš
8. PUT–UP ISTRE: **Idejni projekt** uređenja gradske rive u Puli



apliciranje na fondove



REALIZACIJA PROJEKTA



HVALA NA PAŽNJI!



Ulaganje u vašu budućnost

Operaciju dijelomično financira Europska unija
Europski fond za regionalni razvoj